

TLC 22



UFFICIO 112 COMUNICAZIONI  
14 - DIC 2022  
PARTENZA

# Prefettura di Viterbo

## Ufficio Territoriale del Governo

### Gabinetto

Protezione Civile, Difesa Civile e Coordinamento del Soccorso Pubblico

Viterbo,

- |  |         |
|--|---------|
| ALLA PROVINCIA DI VITERBO<br>-Settore Tecnico<br>-Settore Ambiente<br><a href="mailto:provinciavt@legalmail.it">provinciavt@legalmail.it</a>   | VITERBO |
| ALLA QUESTURA DI VITERBO<br><a href="mailto:gab.quest.vt@pecps.poliziadistato.it">gab.quest.vt@pecps.poliziadistato.it</a>   | VITERBO |
| AL COMANDO PROVINCIALE<br>CARABINIERI DI<br><a href="mailto:tvt23481@pec.carabinieri.it">tvt23481@pec.carabinieri.it</a>   | VITERBO |
| AL COMANDO PROVINCIALE<br>GUARDIA DI FINANZA DI<br><a href="mailto:vt0500000p@pec.gdf.it">vt0500000p@pec.gdf.it</a>  | VITERBO |
| AL COMANDO PROVINCIALE<br>VIGILI DEL FUOCO DI<br><a href="mailto:com.salaop.viterbo@cert.vigilfuoco.it">com.salaop.viterbo@cert.vigilfuoco.it</a>  | VITERBO |
| AL COMANDO SEZIONE POLIZIA<br>STRADALE DI VITERBO<br><a href="mailto:sezpoldastrada.vt@pecps.poliziadistato.it">sezpoldastrada.vt@pecps.poliziadistato.it</a>  | VITERBO |
| ALLA A.S.L. di VITERBO<br>Rischio Clinico Area Emergenza<br><a href="mailto:prot.gen.asl.vt.it@legalmail.it">prot.gen.asl.vt.it@legalmail.it</a><br><a href="mailto:alessandro.menghini@pec.it">alessandro.menghini@pec.it</a> | VITERBO |
| ARES - 118 CENTRALE OPERATIVA<br><a href="mailto:coresnordri@ares118.it">coresnordri@ares118.it</a><br>FAX: 06/53082901  | VITERBO |
| ALLA C.R.I. - SEDE DI VITERBO<br><a href="mailto:cl.viterbo@cert.cri.it">cl.viterbo@cert.cri.it</a>  | VITERBO |
| ALLA REGIONE LAZIO - AREA GENIO CIVILE DI VITERBO<br><a href="mailto:geniocivilelazionord@regione.lazio.legalmail.it">geniocivilelazionord@regione.lazio.legalmail.it</a>  | VITERBO |
| ALL'ANAS - COMPARTIMENTO VIABILITA' PER IL LAZIO<br><a href="mailto:anas.lazio@postacert.stradeanas.it">anas.lazio@postacert.stradeanas.it</a>   | ROMA    |



# Prefettura di Viterbo

## Ufficio Territoriale del Governo

Gabinetto

Protezione Civile, Difesa Civile e Coordinamento del Soccorso Pubblico

ALLA SOCIETÀ AUTOSTRADA TIRRENICA p.A. ROMA  
DIREZIONE GENERALE  
[autostradatirrenica@pec.tirrenica.it](mailto:autostradatirrenica@pec.tirrenica.it)  
[satlavorisrcl@cmbcarpipec.it](mailto:satlavorisrcl@cmbcarpipec.it)

SALA RADIO DI ROSIGNANO MARITTIMO  
FAX 0586/784322  
[salaradio@sat.autostrade.it](mailto:salaradio@sat.autostrade.it)

AI CONSORZI DI BONIFICA LORO SEDI  
[cbln@pec.cbln.it](mailto:cbln@pec.cbln.it)  
[consorzioetruriameridionalesabina@pec.it](mailto:consorzioetruriameridionalesabina@pec.it)  
[consorzioeverenera@pec.it](mailto:consorzioeverenera@pec.it)

All'Enel VITERBO  
[daniele.malagigi@e-distribuzione.com](mailto:daniele.malagigi@e-distribuzione.com)  
[e-distribuzione@pec.e-distribuzione.it](mailto:e-distribuzione@pec.e-distribuzione.it)

Alla Telecom  
[avvisi.meteo@pec.telecomitalia.it](mailto:avvisi.meteo@pec.telecomitalia.it)

All'Ufficio Scolastico Regionale per il Lazio VITERBO  
Ufficio X-Ambito Territoriale di  
[uspvt@postacert.istruzione.it](mailto:uspvt@postacert.istruzione.it)

E, p.c.

ALLA PRESIDENZA DEL CONSIGLIO DEI MINISTRI ROMA  
DIPARTIMENTO PROTEZIONE CIVILE  
[protezionecivile@pec.governo.it](mailto:protezionecivile@pec.governo.it)

OGGETTO: Allerta Meteo: ALLERTAMENTO DEL SISTEMA DI PROT. CIV. REGIONALE prot. n.  
1271974 del 11/12/2022 diramata da  
REGIONE LAZIO

Per opportuna conoscenza e per le attivazioni di competenza, si trasmette l'unito avviso.

IL VICE PREFETTO AGGIUNTO  
(Mecchia)



## REGIONE LAZIO - AGENZIA REGIONALE DI PROTEZIONE CIVILE

CENTRO FUNZIONALE REGIONALE

N.verde 800.276570 | centrofunzionale@regione.lazio.it

SALA OPERATIVA REGIONALE

N.verde 803.555 | sor@regione.lazio.it

**ALLERTAMENTO DEL SISTEMA DI PROTEZIONE CIVILE REGIONALE**

(Direttiva PCM 27/02/2004)

Si comunica che:

Il documento "Previsione Sinottica e QPF" emesso dalla Presidenza del Consiglio dei Ministri - Dipartimento della Protezione Civile in data 14/12/2022 riporta una previsione di:

precipitazioni da sparse a diffuse, anche a carattere di rovescio o temporale, con quantitativi cumulati da deboli a puntualmente moderati.

Tenuto conto altresì delle caratteristiche spazio-temporali delle precipitazioni previste e della loro intensità, dello stato di saturazione dei suoli e dei livelli dei corsi d'acqua, nonché delle indicazioni rese disponibili dai presidi territoriali e dalla modellistica idrologica ed idraulica, della suddivisione del territorio regionale in Zone di Allerta,

**il Centro Funzionale Regionale ha effettuato la valutazione dei Livelli di Allerta/Criticità, riportata nelle seguenti tabelle, con validità dal pomeriggio di domani, 15/12/2022 e per le successive 24-36 ore.**










Si invitano pertanto gli Enti destinatari ad attivare le fasi operative previste dalla propria pianificazione di Protezione Civile ed adottare tutti gli adempimenti di competenza in relazione ai seguenti Livelli di Allerta (di cui alle "Direttive sul sistema di Allertamento per il rischio meteo, idrogeologico ed idraulico ai fini di protezione civile della Regione Lazio", approvate con DGR N° 865 del 26 Novembre 2019).

**ALLERTA PER CRITICITA' IDROGEOLOGICA ED IDRAULICA**

Valutazioni per OGGI, 14/12/2022			
ZONA DI ALLERTA	ALLERTA/CRITICITA' IDROGEOLOGICA	ALLERTA/CRITICITA' IDROGEOLOGICA PER TEMPORALI	ALLERTA/CRITICITA' IDRAULICA
A	VERDE	VERDE	VERDE
B	VERDE	VERDE	VERDE
C	GIALLO	VERDE	VERDE
D	VERDE	VERDE	VERDE
E	GIALLO	VERDE	VERDE
F	GIALLO	VERDE	VERDE
G	GIALLO	VERDE	VERDE

Valutazioni per DOMANI, 15/12/2022			
ZONA DI ALLERTA	ALLERTA/CRITICITA' IDROGEOLOGICA	ALLERTA/CRITICITA' IDROGEOLOGICA PER TEMPORALI	ALLERTA/CRITICITA' IDRAULICA
A	GIALLO	VERDE	GIALLO
B	GIALLO	VERDE	VERDE
C	GIALLO	VERDE	VERDE
D	GIALLO	VERDE	GIALLO
E	GIALLO	VERDE	GIALLO
F	GIALLO	VERDE	GIALLO
G	GIALLO	VERDE	GIALLO

	Assenza di fenomeni significativi prevedibili
	Ordinaria criticità idrogeologica
	Ordinaria criticità idrogeologica per temporali
	Ordinaria criticità idraulica
	Moderata criticità idrogeologica
	Moderata criticità idrogeologica per temporali
	Moderata criticità idraulica
	Elevata criticità idrogeologica
	Elevata criticità idraulica

ZONE DI ALLERTA	
A	BACINI COSTIERI NORD
B	BACINO MEDIO TEVERE
C	APPENNINO DI RIETI
D	BACINI DI ROMA
E	ANIENE
F	BACINI COSTIERI SUD
G	BACINO DEL LIRI

Per ogni emergenza si farà riferimento alla Sala Operativa Regionale al numero **803 555**.

Bollettini e Allertamenti consultabili online alla pagina <https://protezionecivile.regione.lazio.it/bollettini-allertamenti>

IL DIRETTORE  
AGENZIA REG. DI PROTEZIONE CIVILE

Carmelo Tulumello

TULUMELLO CARMELO  
2022.12.14 13:54:50  
CN=TULUMELLO CARMELO  
C=IT  
O=REGIONE LAZIO  
2.5.4.37=VATTI-80143490581

RSA/2048 bits



La descrizione dei possibili effetti al suolo è contenuta nella seguente tabella:

TABELLA DELLE ALLERTE E DELLE CRITICITÀ METEO-IDROGEOLOGICHE E IDRAULICHE				
Allerta	Criticità		Scenario di evento	Effetti e danni
Nessuna allerta	Assenza di fenomeni significativi prevedibili		Assenza di fenomeni significativi prevedibili, anche se non è possibile escludere a livello locale: - (in caso di rovesci e temporali) fulminazioni localizzate, grandinate e isolate raffiche di vento, allagamenti localizzati dovuti a difficoltà dei sistemi di smaltimento delle acque meteoriche e piccoli smottamenti; - caduta massi.	Eventuali danni puntuali.
Gialla	Ordinaria	Idrogeologica	Si possono verificare fenomeni localizzati di: - erosione, frane superficiali e colate rapide di detriti o di fango in bacini di dimensioni limitate; - ruscellamenti superficiali con possibili fenomeni di trasporto di materiale; - innalzamento dei livelli idrometrici dei corsi d'acqua minori, con inondazioni delle aree limitrofe, anche per effetto di criticità locali (tombature, restringimenti, occlusioni delle luci dei ponti, ecc); - scorrimento superficiale delle acque nelle strade e possibili fenomeni di rigurgito dei sistemi di smaltimento delle acque piovane con trascinamento e coinvolgimento delle aree urbane depresse. Caduta massi. <b>Anche in assenza di precipitazioni</b> , si possono verificare occasionali fenomeni franosi anche rapidi legati a condizioni idrogeologiche particolarmente fragili, per effetto della saturazione dei suoli.	<b>Occasionale pericolo per la sicurezza delle persone con possibile perdita di vite umane per cause incidentali.</b> <b>Effetti localizzati:</b> - allagamenti di locali interrati e di quelli posti a pian terreno lungo vie potenzialmente interessate da deflussi idrici; - danni a infrastrutture, edifici e attività agricole, cantieri, insediamenti civili e industriali interessati da frane, colate rapide o dallo scorrimento superficiale delle acque; - temporanee interruzioni della rete stradale e/o ferroviaria in prossimità di impluvi, canali, zone depresse (sottopassi, tunnel, avvallamenti stradali, ecc.) e a valle di porzioni di versante interessate da fenomeni franosi; - limitati danni alle opere idrauliche e di difesa delle sponde, alle attività agricole, ai cantieri, agli insediamenti civili e industriali in alveo.
		Idrogeologica per temporali	Lo scenario è caratterizzato da elevata incertezza previsionale. Si può verificare quanto previsto per lo scenario idrogeologico, ma con fenomeni caratterizzati da una maggiore intensità puntuale e rapidità di evoluzione, in conseguenza di <b>temporali forti</b> . Si possono verificare ulteriori effetti dovuti a possibili fulminazioni, grandinate, forti raffiche di vento.	<b>Ulteriori effetti in caso di fenomeni temporaleschi:</b> - danni alle coperture e alle strutture provvisorie con trasporto di materiali a causa di forti raffiche di vento; - rottura di rami, caduta di alberi e abbattimento di pali, segnaletica e impalcature con conseguenti effetti sulla viabilità e sulle reti aeree di comunicazione e di distribuzione di servizi (in particolare telefonia, elettricità); - danni alle colture agricole, alle coperture di edifici e agli automezzi a causa di grandinate; - innesco di incendi e lesioni da fulminazione.
		Idraulica	Si possono verificare fenomeni <b>localizzati</b> di: - incremento dei livelli dei corsi d'acqua maggiori, generalmente contenuti all'interno dell'alveo. <b>Anche in assenza di precipitazioni</b> , il transito dei deflussi nei corsi d'acqua maggiori può determinare criticità.	
Arancione	Moderata	Idrogeologica	Si possono verificare fenomeni <b>diffusi</b> di: - instabilità di versante, localmente anche profonda, in contesti geologici particolarmente critici; - frane superficiali e colate rapide di detriti o di fango; - significativi ruscellamenti superficiali, anche con trasporto di materiale, possibili voragini per fenomeni di erosione; - innalzamento dei livelli idrometrici dei corsi d'acqua minori, con fenomeni di inondazione delle aree limitrofe, anche per effetto di criticità locali (tombature, restringimenti, occlusioni delle luci dei ponti, etc.). Caduta massi in più punti del territorio. <b>Anche in assenza di precipitazioni</b> , si possono verificare significativi fenomeni franosi anche rapidi legati a condizioni idrogeologiche particolarmente fragili, per effetto della saturazione dei suoli.	<b>Pericolo per la sicurezza delle persone con possibili perdite di vite umane.</b> <b>Effetti diffusi:</b> - allagamenti di locali interrati e di quelli posti a pian terreno lungo vie potenzialmente interessate da deflussi idrici; - danni e allagamenti a singoli edifici o centri abitati, infrastrutture, edifici e attività agricole, cantieri, insediamenti civili e industriali interessati da frane o da colate rapide; - interruzioni della rete stradale e/o ferroviaria in prossimità di impluvi e a valle di frane e colate di detriti o in zone depresse in prossimità del reticolo idrografico; - danni alle opere di contenimento, regimazione e attraversamento dei corsi d'acqua; - danni a infrastrutture, edifici e attività agricole, cantieri, insediamenti civili e industriali situati in aree inondabili.
		Idrogeologica per temporali	Lo scenario è caratterizzato da elevata incertezza previsionale. Si può verificare quanto previsto per lo scenario idrogeologico, ma con fenomeni caratterizzati da una maggiore intensità puntuale e rapidità di evoluzione, in conseguenza di <b>temporali forti, diffusi e persistenti</b> . Sono possibili effetti dovuti a possibili fulminazioni, grandinate, forti raffiche di vento.	<b>Ulteriori effetti in caso di fenomeni temporaleschi:</b> danni alle coperture e alle strutture provvisorie con trasporto di materiali a causa di forti raffiche di vento; - rottura di rami, caduta di alberi e abbattimento di pali, segnaletica e impalcature con conseguenti effetti sulla viabilità e sulle reti aeree di comunicazione e di distribuzione di servizi; - danni alle colture agricole, alle coperture di edifici e agli automezzi a causa di grandinate; - innesco di incendi e lesioni da fulminazione.
		Idraulica	Si possono verificare fenomeni <b>diffusi</b> di: - significativi innalzamenti dei livelli idrometrici dei corsi d'acqua maggiori con fenomeni di inondazione delle aree limitrofe e delle zone golenali, interessamento degli argini; - fenomeni di erosione delle sponde, trasporto solido e divagazione dell'alveo; - occlusioni, parziali o totali, delle luci dei ponti dei corsi d'acqua maggiori. <b>Anche in assenza di precipitazioni</b> , il transito dei deflussi nei corsi d'acqua maggiori può determinare criticità.	
Rossa	Elevata	Idrogeologica	Si possono verificare fenomeni <b>numerosi e/o estesi</b> di: - instabilità di versante, anche profonda, anche di grandi dimensioni; - frane superficiali e colate rapide di detriti o di fango; - ingenti ruscellamenti superficiali con diffusi fenomeni di trasporto di materiale, possibili voragini per fenomeni di erosione; - rilevanti innalzamenti dei livelli idrometrici dei corsi d'acqua minori, con estesi fenomeni di inondazione; - occlusioni parziali o totali delle luci dei ponti dei corsi d'acqua minori. Caduta massi in più punti del territorio.	<b>Grave pericolo per la sicurezza delle persone con possibili perdite di vite umane.</b> <b>Effetti ingenti ed estesi:</b> - danni a edifici e centri abitati, alle attività e colture agricole, ai cantieri e agli insediamenti civili e industriali, sia vicini sia distanti dai corsi d'acqua, per allagamenti o coinvolti da frane o da colate rapide; - danni o distruzione di infrastrutture ferroviarie e stradali, di argini, ponti e altre opere idrauliche; - danni a beni e servizi; - danni alle coperture e alle strutture provvisorie con trasporto di materiali a causa di forti raffiche di vento; - rottura di rami, caduta di alberi e abbattimento di pali, segnaletica e impalcature con conseguenti effetti sulla viabilità e sulle reti aeree di comunicazione e di distribuzione di servizi; - danni alle colture agricole, alle coperture di edifici e agli automezzi a causa di grandinate; - innesco di incendi e lesioni da fulminazione.
		Idraulica	Si possono verificare <b>numerosi e/o estesi</b> fenomeni, quali: - piene fluviali dei corsi d'acqua maggiori con estesi fenomeni di inondazione anche di aree distanti dal fiume, diffusi fenomeni di erosione delle sponde, trasporto solido e divagazione dell'alveo; - fenomeni di trascinamento, sifonamento o rottura degli argini, sormonto dei ponti e altre opere di attraversamento, nonché salti di meandro; - occlusioni, parziali o totali, delle luci dei ponti dei corsi d'acqua maggiori. <b>Anche in assenza di precipitazioni</b> , il transito dei deflussi nei corsi d'acqua maggiori può determinare criticità.	